

PORTOLANO CARTOGRAFICO 4 SICILIA Isole eolie, Egadi, Pelagie, Pantelleria MALTA

3ª EDIZIONE 2024 ISBN 978-88-3610-214-3

Luca Tonghini

AGGIORNAMENTO 2 - SETTEMBRE 2024

PAGINA 23 AREA A - TAV. 5 Scoglio la Nave 10

Sostituire la seguente frase: La piccola baia a SE di Scoglio la Nave è l'unica a garantire discreta protezione dallo Scirocco.

Con la seguente: La piccola baia a **SW** di Scoglio la Nave è l'unica a garantire discreta protezione dallo Scirocco.

PAGINA 28 AREA A - TAV. 10 - Rada di Lipari 21

Sostituire la seguente frase: L'ampia rada di Lipari è molto esposta ai venti occidentali che fortunatamente in estate ...

Con la seguente: L'ampia rada di Lipari è molto esposta ai venti **orientali** che fortunatamente in estate ...

PAGINA 38 AREA A - TAV. 20 - Area Marina Protetta Capo Milazzo

Sostituire la seguente frase:

Riserva Generale Attività consentite: la balneazione, la navigazione (entro 300m dalla costa a velocità >5 nodi, tra 300-600m dalla costa fino a10 nodi),

Con la seguente:

Riserva Generale Attività consentite: la balneazione, la navigazione (entro 300m dalla costa a velocità <5 nodi, tra 300-600m dalla costa fino a10 nodi),

PAGINA 83 AREA B - TAV. 62 - Rada di Mazzara del Vallo 179

Sostituire la seguente frase: A E di Mazara si apre un'ampia baia...

Con la seguente: A **W** di Mazara si apre un'ampia baia...

PAGINA 90 AREA C - TAV. 66 - Sciacca 195

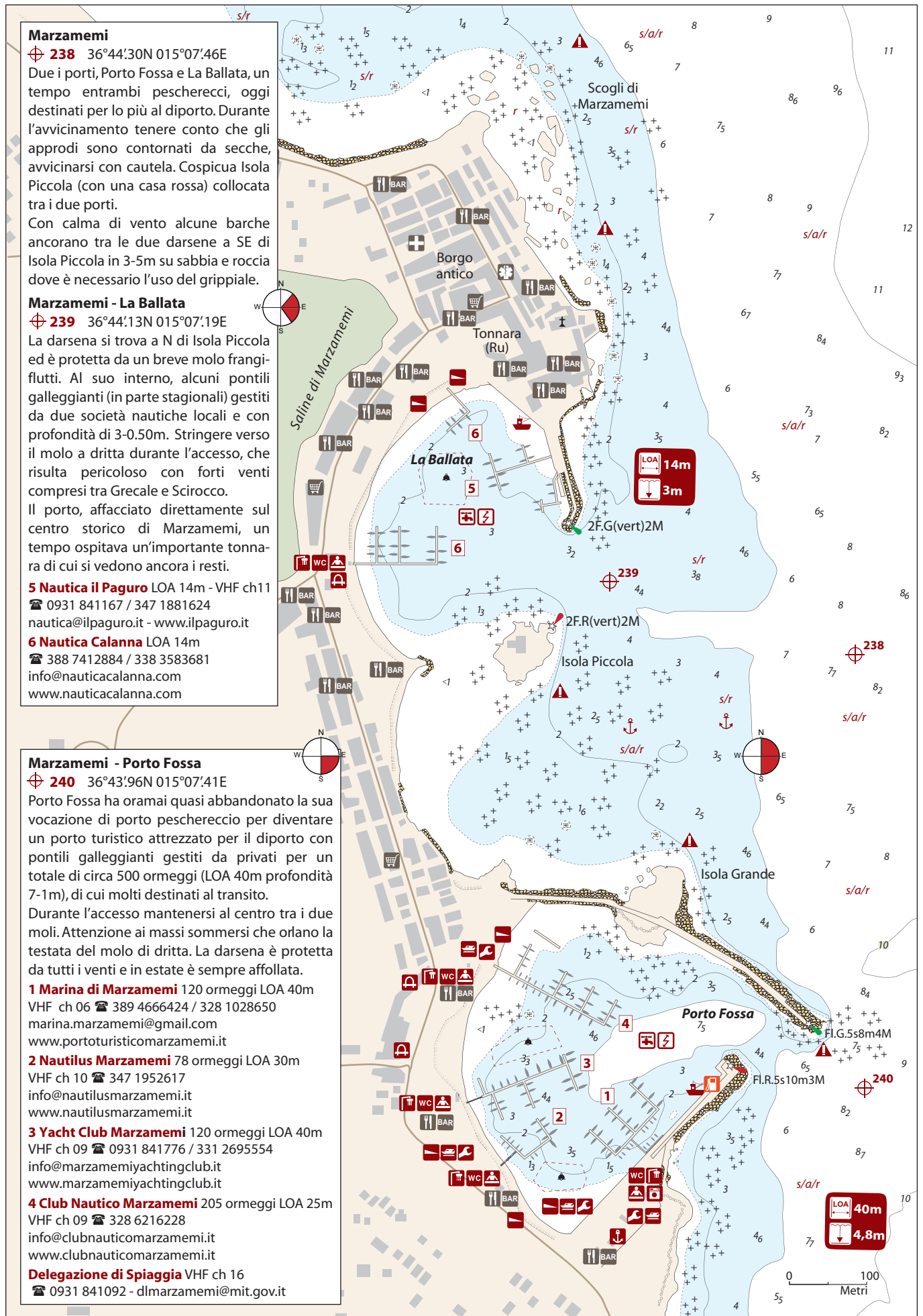
Sostituire la seguente frase:

Ancoraggio Si ancora a E del porto, distanti dall'accesso (attenzione a non intralciare il viavai di pescherecci e navi) in 3-6m su sabbia, oppure a W del Molo di Levante in 4-11m su sabbia con rocce e alghe sparse...


Con la seguente:

Ancoraggio Si ancora a E del porto in 3-6m su sabbia, oppure a W del Molo di Ponente distanti dall'accesso (attenzione a non intralciare il viavai di pescherecci e navi) in 4-11m su sabbia con rocce e alghe sparse. ...

Sostituire la tavola dove è stato aggiornato testo e piano di Porto Fossa




Marzamemi

 **238** 36°44':30N 015°07':46E

Due i porti, Porto Fossa e La Ballata, un tempo entrambi pescherecci, oggi destinati per lo più al diporto. Durante l'avvicinamento tenere conto che gli approdi sono contornati da secche, avvicinarsi con cautela. Cospicua Isola Piccola (con una casa rossa) collocata tra i due porti.

Con calma di vento alcune barche ancorano tra le due darsene a SE di Isola Piccola in 3-5m su sabbia e roccia dove è necessario l'uso del grippiale.

Marzamemi - La Ballata

 **239** 36°44':13N 015°07':19E


La darsena si trova a N di Isola Piccola ed è protetta da un breve molo frangiflutti. Al suo interno, alcuni pontili galleggianti (in parte stagionali) gestiti da due società nautiche locali e con profondità di 3-0.50m. Stringere verso il molo a dritta durante l'accesso, che risulta pericoloso con forti venti compresi tra Grecale e Scirocco.

Il porto, affacciato direttamente sul centro storico di Marzamemi, un tempo ospitava un'importante tonnara di cui si vedono ancora i resti.

5 Nautica il Paguro LOA 14m - VHF ch11
 ☎ 0931 841167 / 347 1881624
 nautica@ilpaguro.it - www.ilpaguro.it

6 Nautica Calanna LOA 14m
 ☎ 388 7412884 / 338 3583681
 info@nauticalanna.com
 www.nauticalanna.com

Marzamemi - Porto Fossa

 **240** 36°43':96N 015°07':41E

Porto Fossa ha oramai quasi abbandonato la sua vocazione di porto peschereccio per diventare un porto turistico attrezzato per il diporto con pontili galleggianti gestiti da privati per un totale di circa 500 ormeggi (LOA 40m profondità 7-1m), di cui molti destinati al transito.

Durante l'accesso mantenersi al centro tra i due moli. Attenzione ai massi sommersi che orlano la testata del molo di dritta. La darsena è protetta da tutti i venti e in estate è sempre affollata.

1 Marina di Marzamemi 120 ormeggi LOA 40m
 VHF ch 06 ☎ 389 4666424 / 328 1028650
 marina.marzamemi@gmail.com
 www.portoturistico-marzamemi.it

2 Nautilus Marzamemi 78 ormeggi LOA 30m
 VHF ch 10 ☎ 347 1952617
 info@nautilusmarzamemi.it
 www.nautilusmarzamemi.it

3 Yacht Club Marzamemi 120 ormeggi LOA 40m
 VHF ch 09 ☎ 0931 841776 / 331 2695554
 info@marzamemiyachtingclub.it
 www.marzamemiyachtingclub.it

4 Club Nautico Marzamemi 205 ormeggi LOA 25m
 VHF ch 09 ☎ 328 6216228
 info@clubnauticomarzamemi.it
 www.clubnauticomarzamemi.it

Delegazione di Spiaggia VHF ch 16
 ☎ 0931 841092 - dlmarzamemi@mit.gov.it

LOA 40m
 ↓
 4,8m

0 100
 Metri